



Stadt Reutlingen | 

Wo geht's hin?

Im Reutlinger Stadtverkehr.

Orientierung an der Haltestelle **Stadtmitte** (ZOB)



Der Platz.

Jeder Abfahrtstelle ist eine große farbige Figur mit einem Zeichen zugeordnet. An der Stirnseite der Anzeigetafeln ist ein entsprechendes Schild.
















Der Plan.

In den Fahrplan-Vitrinen ist ein Plan mit allen Haltestellen, dem Zeichen, der Farbe und der Linien-Nummer. Diese Informationen gibt es für unterwegs als Kärtchen bei der RSV oder z. B. bei BAFF (Telefon: 07121/230 710).





Der Bus.

Alle Busse des Reutlinger Stadtverkehrs RSV zeigen die Linien-Nummer, das Ziel und das Zeichen. Ein Bus mit dem Zeichen **Tübinger Tor** fährt zur Stadtmitte (ZOB).

Linie	Ziel	Zeichen
1	Orschel Hagen	
1	Eningen	
2	Pfullingen	
2	Betzingen, Wildermuth	
3	Walddorfhäslach, Pliezhausen	
4	Orschel Hagen	
4 11	Hohbuch	
5	Gönningen, Mössingen	
6	Mittelstadt	
7	Ohmenhausen	
7	Sondelfingen, Efeu	
81	Markwasen	
8	Klinikum, Markwasen	
8	Burgholz	
9	Altenburg, BildungsZentrumNord	
10	Industriegebiet West, Tübingen	

Zeichen + Farbe = Linie + Ziel.

Alle Linien haben ein Zeichen, eine Nummer und eine Farbe. Auch die Haltestelle Stadtmitte (ZOB), hat ein Zeichen, das Tübinger Tor. 



Der Linienstern.

Ein Projekt der Stadt Reutlingen, mit dem Arbeitskreis Selbstbestimmung/BAFF und der RSV, mit finanzieller Unterstützung des Landes Baden-Württemberg